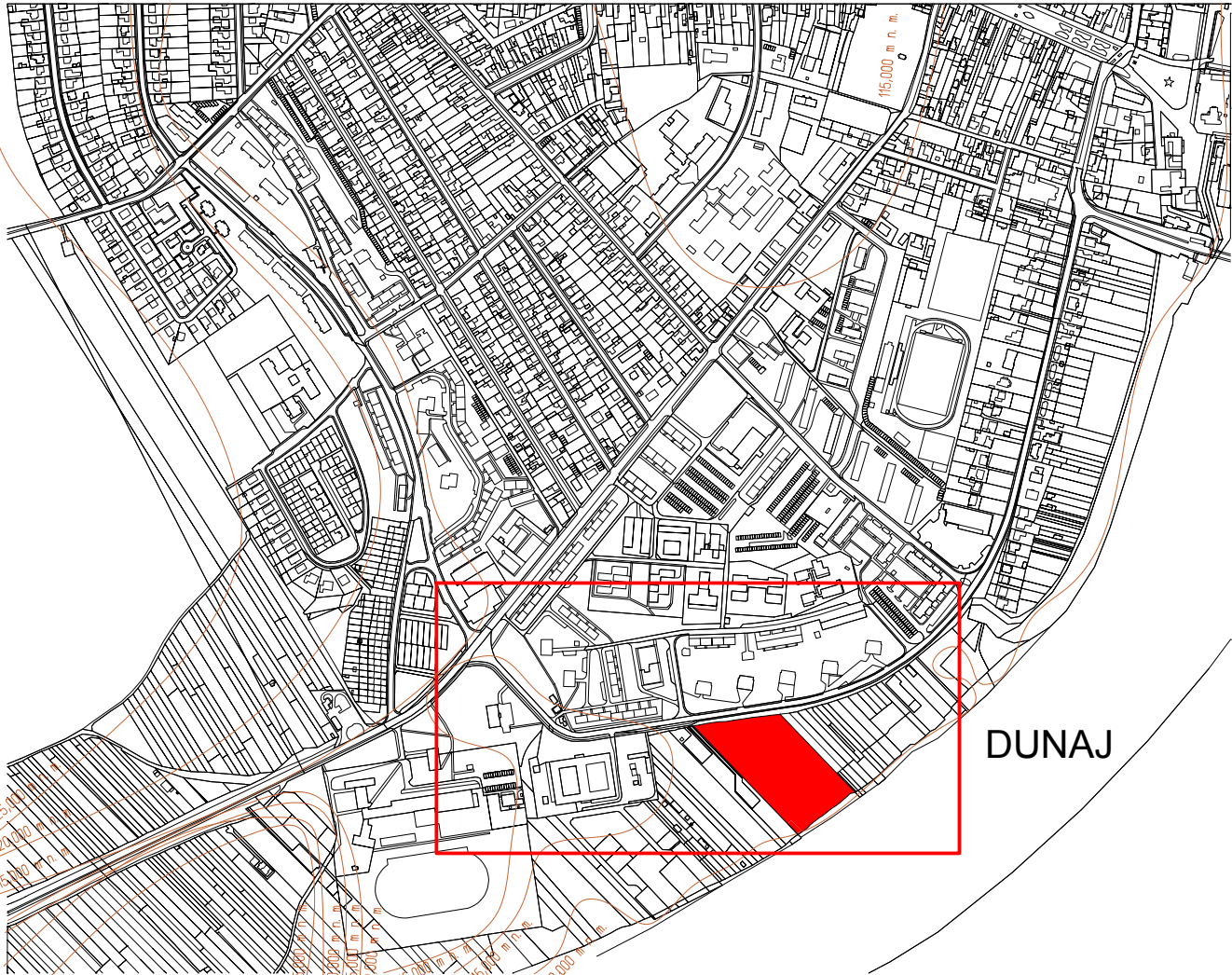


SITUACE ŠIRŠÍCH VTAHŮ

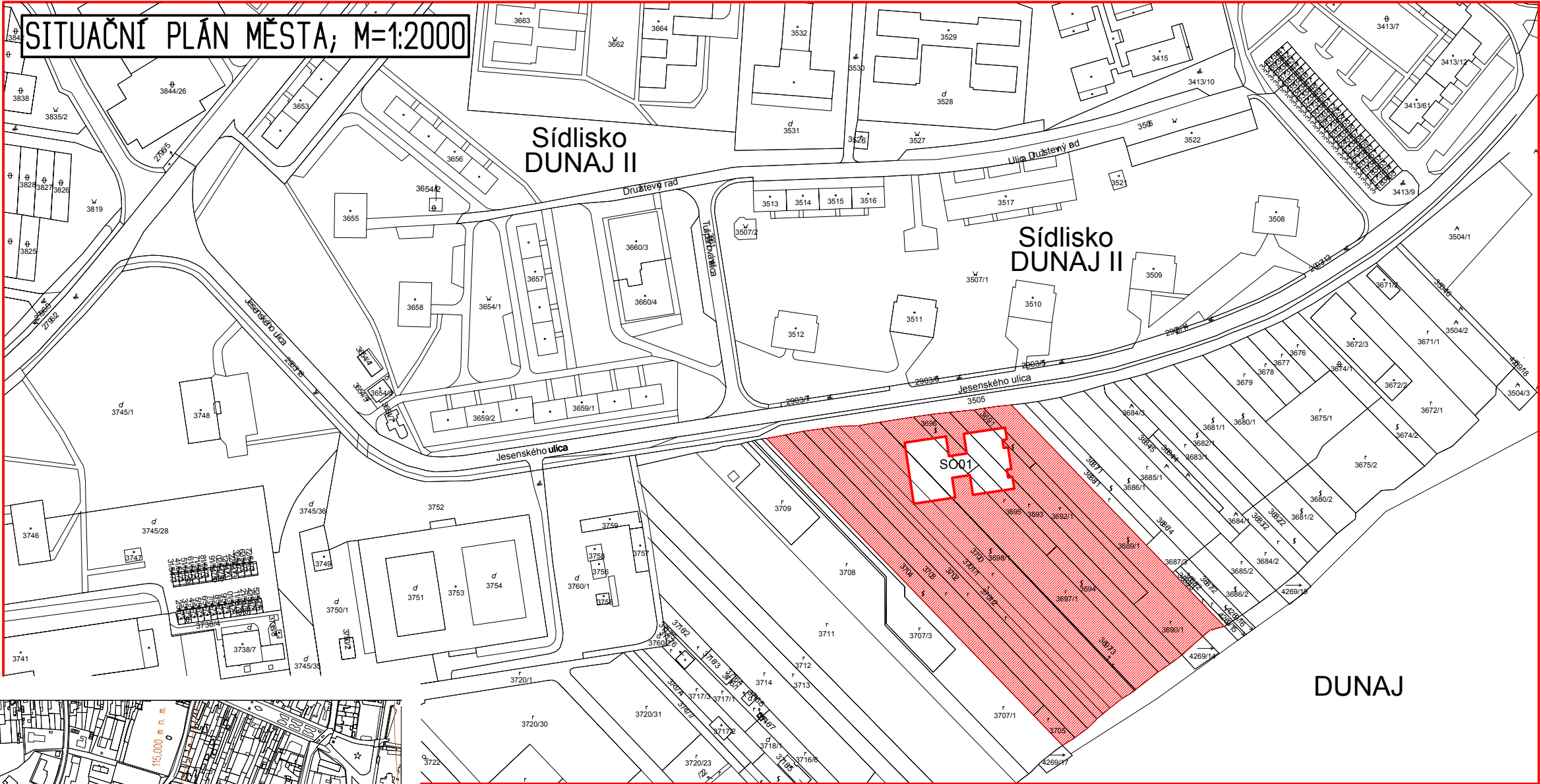
SATELITNÍ SNÍMEK



SITUAČNÍ PLÁN MĚSTA, M=1:10000

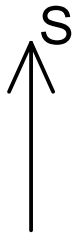


SITUAČNÍ PLÁN MĚSTA, M=1:2000



VLASTNÍK POZEMKŮ:
Ing. EUGEN SZABÓ – PRIMÁTOT MĚSTA; NÁMESTIE SLOBODY 1, 943 01 ŠTÚROVO
VÝŠKOPIS NA PARCELY: PŮVODNÍ

SO01 POLYFUNKČNÍ DŮM



0,000 = + 113,728 m n.m., B.p.v. / SOUŘADNICOVÝ SYSTÉM S-JTSK

DRUH PRÁCE:	DIPLOMOVÁ PRÁCE	<div><div>T</div><div>FAKULTA STAVEBNÍ ústav pozemního stavitelství</div></div>		
VYPRACOVAL	Bc. FAZEKAS DÁVID			
VEDOUCÍ PRÁCE	Ing. VĚRA MACEKOVÁ, CSc.			
STAVEBNÍK	Ing. EUGEN SZABÓ			
MÍSTO STAVBY	ŠTÚROVO			
NÁZEV STAVBY	POLYFUNKČNÍ DŮM			
STAVEBNÍ OBJEKT	SO01 - POLYFUNKČNÍ DŮM	FORMÁT	8xA4	
ČÁST	C. SITUAČNÍ VÝKRESY	DATUM	12.01.2018	
OBSAH VÝKRESU	SITUACE ŠIRŠÍCH VZTAHŮ	STUPEŇ PD	DPS	
		MĚŘÍTKO	ČÍSLO VÝKRESU	
		1:2000	C.1	